



**КОМИТЕТ ИМУЩЕСТВЕННЫХ ОТНОШЕНИЙ
АДМИНИСТРАЦИИ ПЕРМСКОГО МУНИЦИПАЛЬНОГО ОКРУГА**

РЕШЕНИЕ
о размещении объектов № 1152

Пермский край
Пермский округ

06.05.2024

Комитет имущественных отношений администрации Пермского муниципального округа разрешает Акционерному обществу «Газпром газораспределение Пермь» (ИНН 5902183841, ОГРН 1025900512670, почтовый адрес: 614000, г. Пермь, ул. Петропавловская, 43)

размещение объекта «Газопровод давлением до 1,2 Мпа, для размещения которого не требуется разрешения на строительство»

на землях муниципальной собственности

на срок 1 год

Местоположение: расположенных по адресу: Пермский край, м.о. Пермский, с. Лобаново, ул. Набережная, к уч. с кад. № 59:32:3960006:7677

Приложение: схема предполагаемых к использованию земель или части земельного участка.

Особые условия использования:

- 1) При размещении газопровода учесть параметры ширины проезда улично-дорожной сети, во избежание сужения полосы отвода дороги.
- 2) При условии получения разрешения на производство земляных работ.

Председатель комитета



Е.А. Демидова

Схема предполагаемых к использованию земель или части земельного участка

Каталог координат, м

Объект: Газопровод давлением до 1,2 Мпа, для размещения которого не требуется разрешения на строительство

Местоположение: расположенных по адресу: Пермский край, м.о. Пермский, с. Лобаново, ул. Набережная, к уч. с кад. №59:32:3960006:7677

Площадь земель или части земельного участка, кв.м.: 1787

Категория земель: земли населенных пунктов








Вид разрешенного использования: -

Описание границ смежных землепользователей:

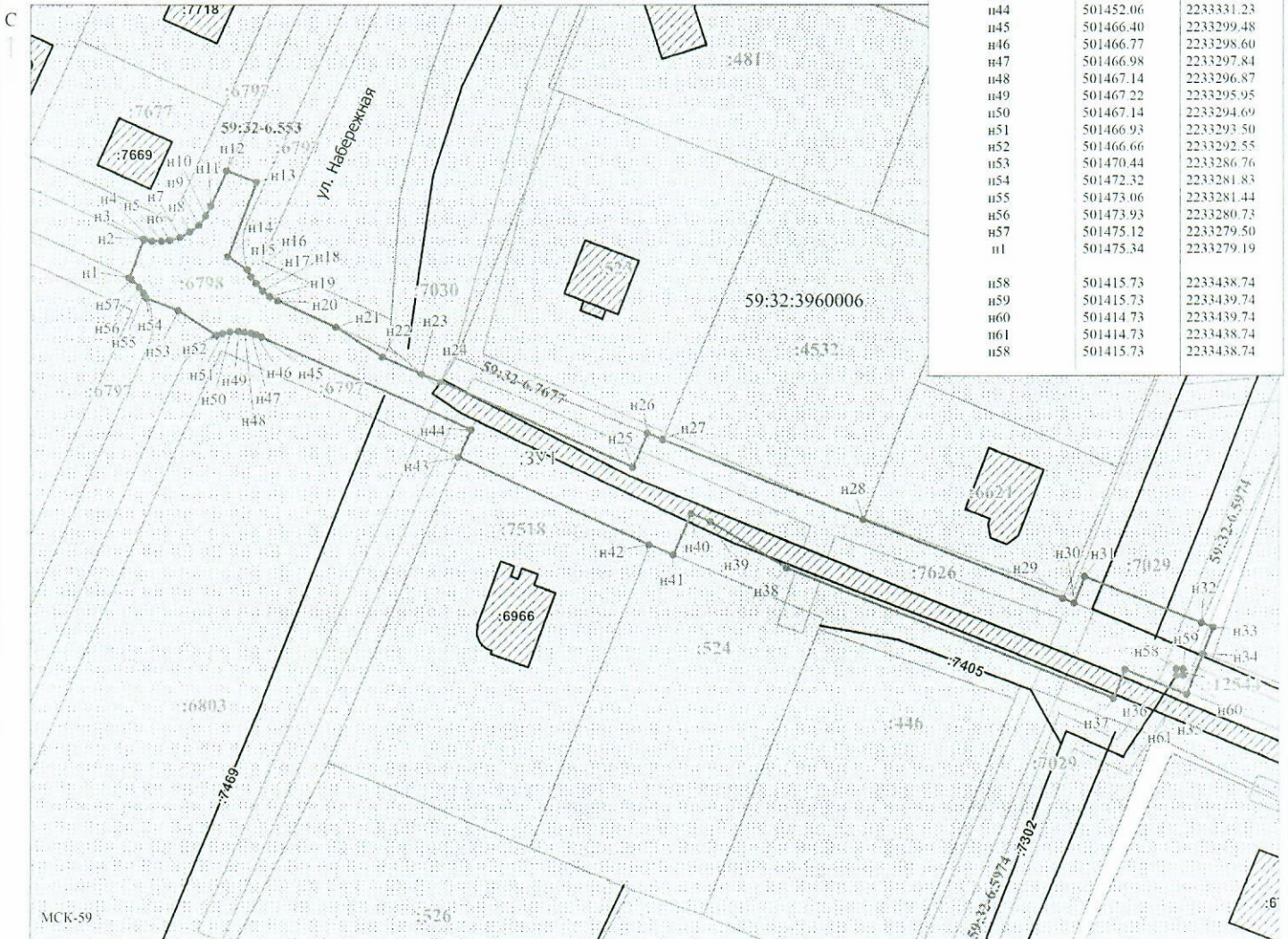
- От точки н1 до точки н2 - земельный участок с кадастровым номером 59:32:3960006:6798
- От точки н2 до точки н12 - земельный участок с кадастровым номером 59:32:3960006:6797
- От точки н12 до точки н15 - земельный участок с кадастровым номером 59:32:3960006:7030
- От точки н15 до точки н21 - земельный участок с кадастровым номером 59:32:3960006:6797
- От точки н21 до точки н23 - земельный участок с кадастровым номером 59:32:3960006:6798
- От точки н23 до точки н24 - земельный участок с кадастровым номером 59:32:3960006:7030
- От точки н24 до точки н26 - земельный участок с кадастровым номером 59:32:3960006:7626
- От точки н26 до точки н27 - земельный участок с кадастровым номером 59:32:3960006:523
- От точки н27 до точки н28 - земельный участок с кадастровым номером 59:32:3960006:4532
- От точки н28 до точки н29 - земельный участок с кадастровым номером 59:32:3960006:6621
- От точки н29 до точки н32 - земельный участок с кадастровым номером 59:32:3960006:7029
- От точки н32 до точки н34 - земли общего пользования
- От точки н34 до точки н41 - земельный участок с кадастровым номером 59:32:3960006:7626
- От точки н41 до точки н42 - земельный участок с кадастровым номером 59:32:3960006:524
- От точки н42 до точки н43 - земельный участок с кадастровым номером 59:32:3960006:7518
- От точки н43 до точки н52 - земельный участок с кадастровым номером 59:32:3960006:6797
- От точки н52 до точки н54 - земельный участок с кадастровым номером 59:32:3960006:6798
- От точки н54 до точки н1 - земельный участок с кадастровым номером 59:32:3960006:6797

От точки н58 до точки н58 - земельный участок с кадастровым номером 59:32:0000000:12544

Условные обозначения:

-  - предполагаемый участок земель, на которых планируется размещение объекта
-  - границы и номер земельного участка, сведения о которых внесены в ЕГРН
-  - границы и номер объекта капитального строительства, сведения о которых внесены в ЕГРН
-  - граница кадастровой квартала
-  - зоны с особыми условиями использования территории, сведения о которых внесены в ЕГРН
-  - обозначение запрашиваемого земельного участка
-  - характеристическая точка границ земель или части земельного участка

№ точки границы	X	Y
н1	501475.34	2233279.19
н2	501481.30	2233281.46
н3	501481.23	2233281.66
н4	501481.02	2233282.76
н5	501480.98	2233284.17
н6	501481.11	2233285.43
н7	501481.61	2233287.07
н8	501482.46	2233288.56
н9	501483.46	2233289.90
н10	501484.86	2233290.96
н11	501486.36	2233291.73
н12	501491.74	2233294.16
н13	501490.05	2233298.70
н14	501478.62	2233294.35
н15	501476.62	2233297.34
н16	501475.55	2233297.88
н17	501474.52	2233298.60
н18	501473.38	2233299.64
н19	501472.56	2233300.71
н20	501471.89	2233301.94
н21	501467.90	2233310.77
н22	501463.32	2233317.77
н23	501460.71	2233323.68
н24	501459.44	2233326.54
н25	501446.47	2233355.87
н26	501451.54	2233358.15
н27	501450.62	2233360.48
н28	501438.55	2233390.96
н29	501426.53	2233421.34
н30	501425.83	2233423.06
н31	501429.88	2233424.69
н32	501422.74	2233442.53
н33	501422.01	2233444.35
н34	501417.96	2233442.73
н35	501411.79	2233440.26
н36	501415.58	2233430.81
н37	501411.25	2233429.08
н38	501431.15	2233379.34
н39	501438.23	2233367.71
н40	501439.50	2233364.82
н41	501433.19	2233362.06
н42	501434.76	2233358.36
н43	501447.99	2233329.33
н44	501452.06	2233331.23
н45	501466.40	2233299.48
н46	501466.77	2233298.60
н47	501466.98	2233297.84
н48	501467.14	2233296.87
н49	501467.22	2233295.95
н50	501467.14	2233294.69
н51	501466.93	2233293.50
н52	501466.66	2233292.55
н53	501470.44	2233286.76
н54	501472.32	2233281.83
н55	501473.06	2233281.44
н56	501473.93	2233280.73
н57	501475.12	2233279.50
н1	501475.34	2233279.19
н58	501415.73	2233438.74
н59	501415.73	2233439.74
н60	501414.73	2233439.74
н61	501414.73	2233438.74
н58	501415.73	2233438.74



Заявитель: _____ / Егошина И.В. _____
 МП (подпись, расшифровка подписи)

Масштаб 1:700

(для юридических лиц
и индивидуальных предпринимателей)